

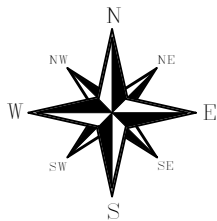
RESUMO GERAL DE ÁREAS		
Discriminação	Nº de lotes (unid.)	Área Total (m²)
Lotes (residenciais, institucionais e área verde)	52	10.468,87
Ruas/ passeios	7	3.795,22
<b>TOTAL</b>		<b>14.264,09</b>

QUADRO DE ÁREA DAS RUAS/ PASSEIOS		
Nome	Área (m²)	
Rua Projetada A	384,00	
Parte 1 da Rua Projetada B	320,00	
Parte 2 da Rua Projetada B	320,00	
Rua Projetada E	840,00	<b>TOTAL</b>
Rua Projetada F	1617,00	<b>10.468,87</b>
Rua Projetada F (passeio)	64,00	
Parte da Rua José Francisco de Assunção (passeio)	250,22	
<b>TOTAL</b>	<b>3.795,22</b>	

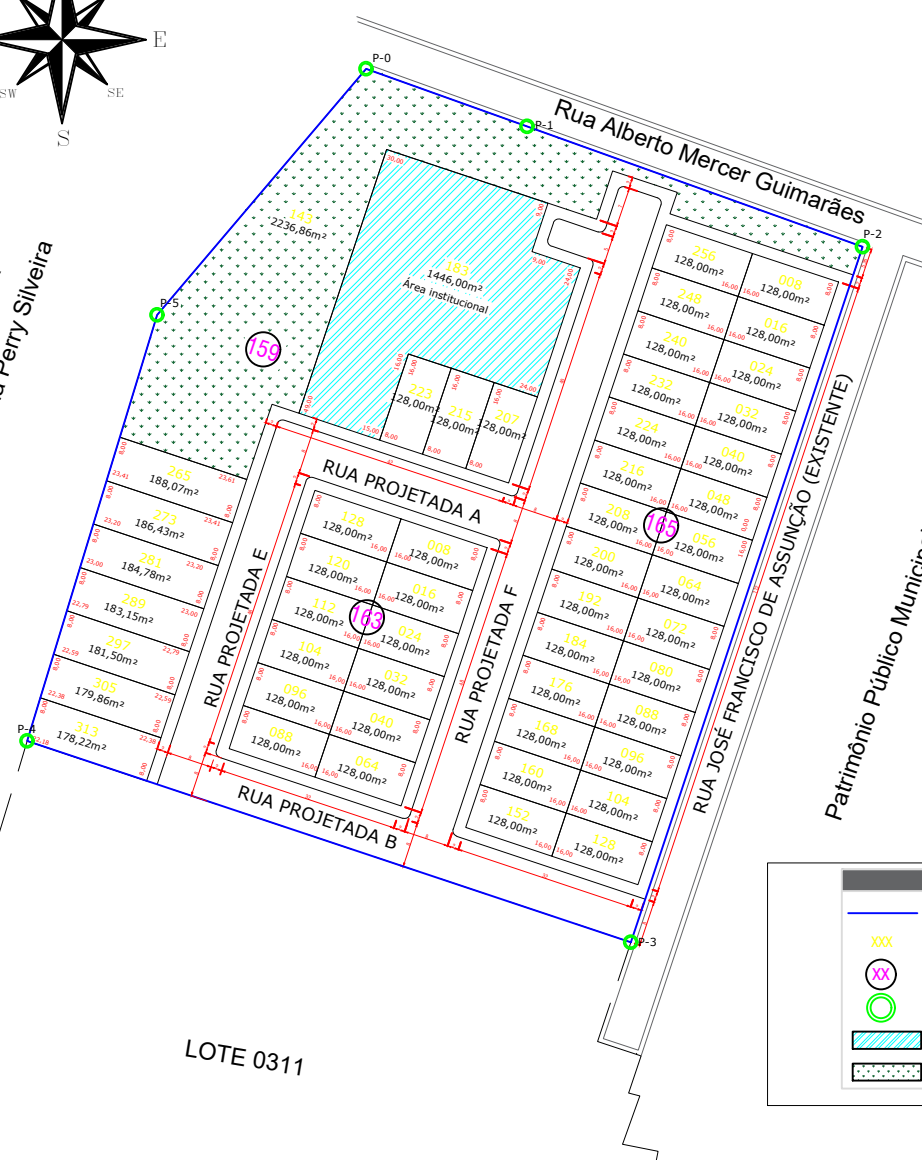
ÁREA DAS QUADRAS		
Quadra	Nº de Lotes	Área (m²)
159	12	5348,87
163	12	1536,00
165	28	3584,00
<b>TOTAL</b>		<b>10.468,87</b>

QUADRO DE ÁREAS					
Quadra 159		Quadra 163		Quadra 165	
Nº Lote	Área (m²)	Nº Lote	Área (m²)	Nº Lote	Área (m²)
143	2236,86	008	128,00	008	128,00
183	1446,00	016	128,00	016	128,00
207	128,00	024	128,00	024	128,00
215	128,00	032	128,00	032	128,00
223	128,00	040	128,00	040	128,00
265	188,07	064	128,00	048	128,00
273	186,43	088	128,00	056	128,00
281	184,78	096	128,00	064	128,00
289	183,15	104	128,00	072	128,00
297	181,50	112	128,00	080	128,00
305	179,86	120	128,00	088	128,00
313	178,22	128	128,00	096	128,00
<b>TOTAL</b>	<b>5.348,87</b>	<b>TOTAL</b>	<b>1.536,00</b>	104	128,00
				128	128,00
				152	128,00
				160	128,00
				168	128,00
				176	128,00
				184	128,00
				192	128,00
				200	128,00
				208	128,00
				216	128,00
				224	128,00
				234	128,00
				240	128,00
				248	128,00
				256	128,00
				<b>TOTAL</b>	<b>3.584,00</b>

LADOS		AZIMUTES	DISTANCIA (m)	COORDENADAS (UTM)		COORDENADAS (GEOGRAFICAS)	
Vértices	Vértices			N (metros)	E (metros)	Latitude	Longitude
P-0	P-1	109°43'12"	30,16	7.288.992,43	558.069,93	24°30'42,325" S	50°25'36,431" W
P-1	P-2	109°43'13"	62,83	7.288.982,26	558.068,32	24°30'42,652" S	50°25'35,421" W
P-2	P-3	198°26'29"	129,26	7.288.961,06	558.157,47	24°30'43,333" S	50°25'33,316" W
P-3	P-4	288°25'18"	112,17	7.288.838,43	558.116,58	24°30'47,326" S	50°25'34,751" W
P-4	P-5	16°57'10"	78,54	7.288.873,88	558.010,15	24°30'46,187" S	50°25'38,538" W
P-5	P-0	40°20'29"	56,97	7.288.949,01	558.033,06	24°30'43,742" S	50°25'37,735" W

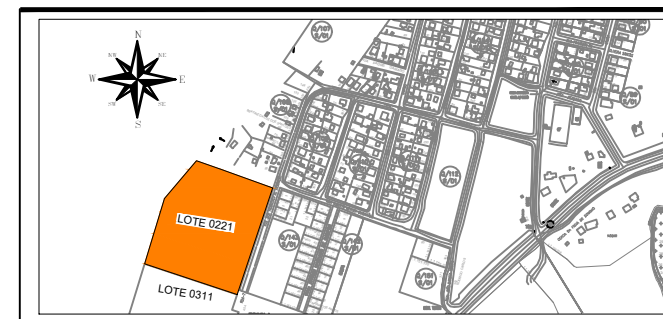


Moisés Pinto Silveira  
e s/e  
Ecélia Regina Perry Silveira



Patrimônio Público Municipal

LEGENDA	
	PERIMETRO DA ÁREA TOTAL
	NÚMERO DO LOTE
	NÚMERO DAS QUADRAS
	VÉRTICES
	ÁREA INSTITUCIONAL
	ÁREA VERDE



APROVAÇÃO

PROJETO PARCELAMENTO DE SOLO  
**PROJETO GEOMÉTRICO**

OBRA: LOTEAMENTO "CONJUNTO RESIDENCIAL DAS FLORES"

LOCAL: LOTE URBANO Nº0221, DA QUADRA 159, SITUADO NO BAIRRO SÃO JOSÉ, TIBAGI - PR

PROPRIETÁRIO: MUNICÍPIO DE TIBAGI  
C.N.P.J.: 78.170.257/0001-83

RESPONSÁVEL TÉCNICO DO PROJETO: HENRIQUE LEONARDO SCHIOCHET  
ENF CIVIL CREA 158.381-DPR

CONTEÚDO:  
- PROJETO GEOMÉTRICO  
- QUADRO DE ÁREAS  
- PLANTA DE SITUAÇÃO

ESCALA: INDICADA

FOLHA: 01/01

DATA: FEVEREIRO/2025

MUNICÍPIO DE TIBAGI  
CNPJ: 78.170.257/0001-83